


 Direction  
 Départementale  
 des Territoires

PRÉFET DE L'ISÈRE

**INFORMATION DES ACQUEREURS ET DES LOCATAIRES  
 DE BIENS IMMOBILIERS SUR LES RISQUES MAJEURS  
 COMMUNE DE SAINT LAURENT BEAUMONT**

Avertissement : seuls les plans de zonage papier des  
 documents approuvés ont une valeur réglementaire










Carte réalisée en application de l'article R.111.3 du code de l'Urbanisme

# RISQUES NATURELS

## Commune de : **St Laurent-en-Beaumont**

MINISTÈRE DE L'AMÉNAGEMENT DU TERRITOIRE  
 DE L'ÉQUIPEMENT DU LOGEMENT ET DU TOURISME  
 groupe d'études et de programmation (cellule réseaux-servitudes)  
 9, quai Créquy - 38000 GRENOBLE

**LEGENDE**

CODE DU RÈGLEMENT (chapitre)	SYMBOLE	DESCRIPTION
1		SURFACES SUBMERSIBLES
2		ZONES MARÉCAGEUSES
3		ZONES DE DÉBOREMENT DE TORRENTS
4		ZONES D'INSTABILITÉ DU LIT DES TORRENTS
5		ZONES DE GLISSEMENT DE TERRAIN
6		
		ZONES DANGEREUSES <small>éboulements chutes de pierres avalanches</small>
		
		LIMITES COMMUNALES

échelle :  
**1/10.000**

établi le :  
 8-11-1976

modifié le :  
 25-3-1977

Vu pour être annexé à mon  
 arrêté en date de ce jour,  
 Grenoble, le 10 MARS 1978  
 Pour le Préfet :  
 Le Chef de Service,