



Cne de Notre-Dame-de-Commiers


Cne de Notre-Dame-de-Vaux

Commune de la Cluze et Pâquier

Commune de la Cluze et Pâquier

Avignonet

Commune de Monteynard


 Direction
Départementale
des Territoires

 PRÉFET DE L'ISÈRE










**INFORMATION DES ACQUEUREURS ET DES LOCATAIRES
DE BIENS IMMOBILIERS SUR LES RISQUES MAJEURS**
COMMUNE DE MONTEYNARD
 Avertissement : seuls les plans de zonage papier des
documents approuvés ont une valeur réglementaire

Carte réalisée en application de l'article R.111.3 du code de l'Urbanisme

RISQUES NATURELS

Commune de: MONTEYNARD

MINISTERE DE L'AMENAGEMENT DU TERRITOIRE
 DE L'EQUIPEMENT DU LOGEMENT ET DU TOURISME
 groupe d'études et de programmation (cellule réseaux-servitudes)
 9, quai Créqui - 38000 GRENOBLE

CODE DU REGLEMENT (chapitre)		
1		SURFACES SUBMERSIBLES
2		ZONES MAREAGEUSES
3		ZONES DE DEBORDEMENT DE TORRENTS
4		ZONES D'INSTABILITE DU LIT DES TORRENTS
5		ZONES DE GLISSEMENT DE TERRAIN
2		
6		ZONES DANGEREUSES
2		
		LIMITES COMMUNALES

éboulements
chutes de pierres
avalanches
 Vu pour être annexé à mon
arrêté en date de ce jour
Grenoble, le 7 MARS 1980
Pour le Préfet :
Le Chef de Bureau délégué

LEG
E
G
E
N
D
E

 échelle :
1/10.000

 établi le :
07 / 04 / 76

 modifié le :
26 . 11 . 1979

 R.P. #