


**Commune de
QUAIX-EN-CHARTREUSE**


GRENOBLE - ALPES
MÉTROPOLITAIN




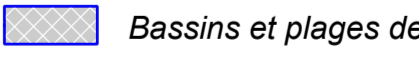
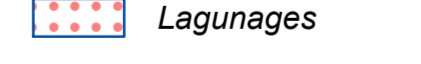
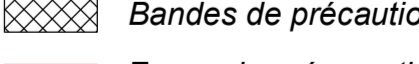
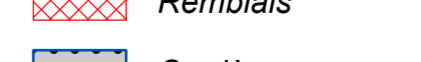
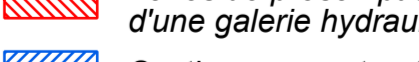


Feuille Sud

CARTE DES ALEAS

Légende :

	Aggravation	Exemplonnel	Aléas					
			Faible	Moyen	Fort	Très fort	Très fort aggravé	
Avalanches :			AE	A1	A2	A3		
Inondations :								
Crues rapides des rivières			C1	C2	C3	C4		
Inondations en pied de versant			I'1	I'2	I'3	I'4		
Crues des torrents et rivières torrentielles			TE	T1	T2	T3	T4	
Ravinements et ruissellements sur versant			V1	V1A	V2	V3	V4	
Mouvements de terrain :								
Glissements de terrain			G0	G1	G2 abcd	G3 abcd	G4	
Chutes de pierres et de blocs				P1	P2	P3	P4	P5
Affaissements, effondrements, suffosions				F1	F2	F3		

Indices supplémentaires C T : voir note méthodologique

 Limite communale	 Merlons pare-blocs
 Courbes de niveau	 Bassins et plages de dépôt
 Lagunages	 Bandes de précaution réglementaire
 Remblais	 Zones de présomption d'effondrement d'une galerie hydraulique
 Carrières	 Sections couvertes (emprise indicative)

Origine DGFIP Cadastre © Droits de l'Etat réservés © 2016

	Assistance maîtrise d'ouvrage :	Echelle : 1/5 000
Cartographie : Alp'Géorisques		
Mise en page et édition : Alp'Géorisques		Version 3 pour dossier d'arrêt PLU
		Édition du 18 avril 2018